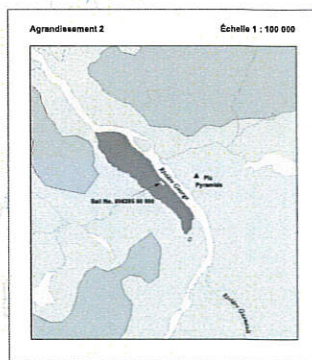
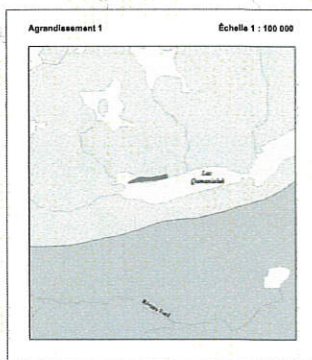
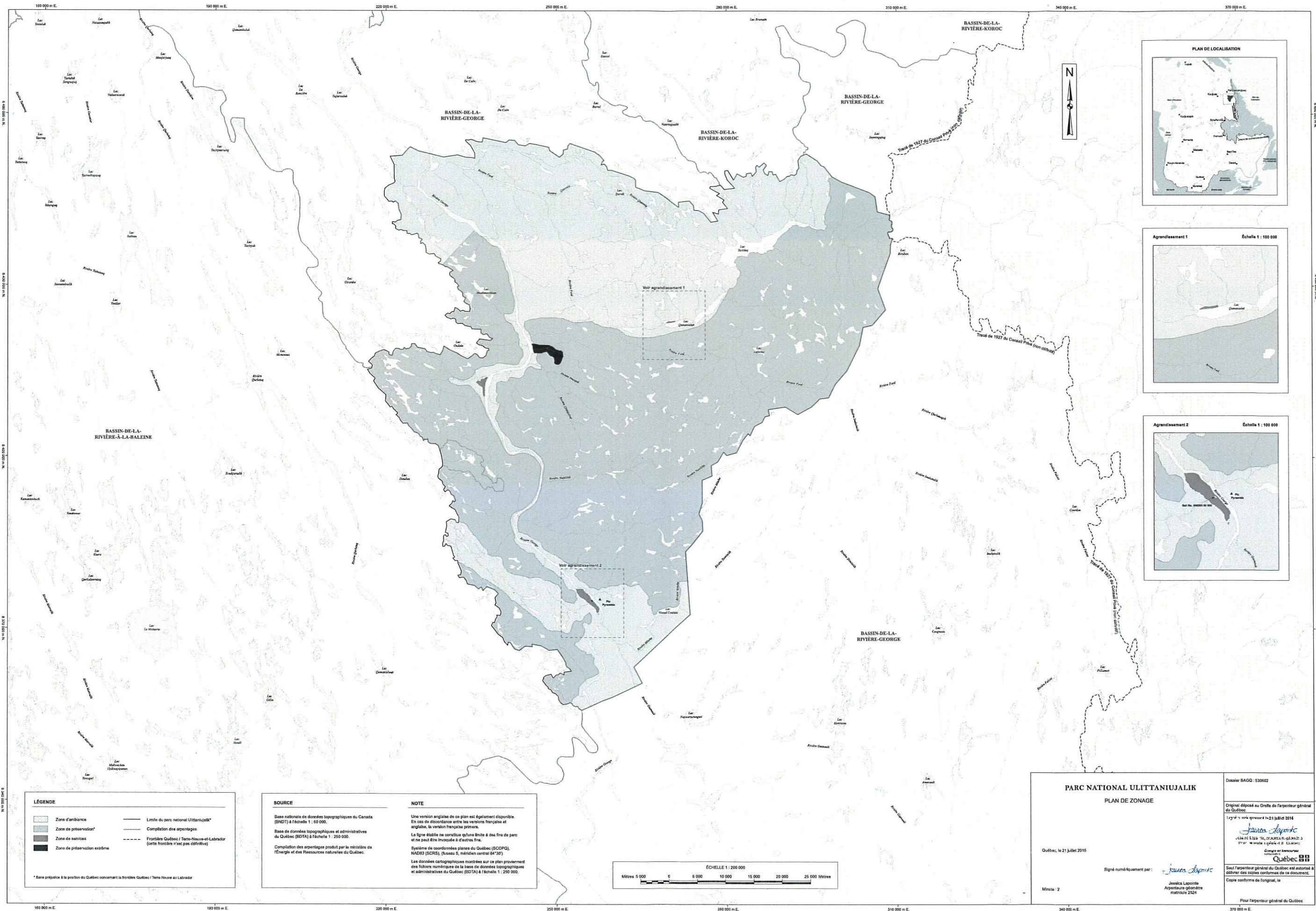


# ANNEXE 28 : CARTE DE ZONAGE DU PARC NATIONAL ULITTANIUJALIK



**LÉGENDE**

	Zone d'ambiance		Limite du parc national Ulittaniujalik*
	Zone de préservation*		Complétion des arpentages
	Zone de services		Frontière Québec / Terre-Neuve-et-Labrador (cette frontière n'est pas définie)
	Zone de préservation extrême		

\* Sans préjudice à la position du Québec concernant la frontière Québec / Terre-Neuve-et-Labrador

<b>SOURCE</b>	<b>NOTE</b>
<p>Base nationale de données topographiques du Canada (BNOT) à l'échelle 1 : 50 000.</p> <p>Base de données topographiques et administratives du Québec (BDTA) à l'échelle 1 : 250 000.</p> <p>Compilation des arpentages produit par le ministère de l'Énergie et des Ressources naturelles du Québec.</p>	<p>Une version anglaise de ce plan est également disponible. En cas de discordance entre les versions française et anglaise, la version française prévaut.</p> <p>La ligne établie ne constitue qu'une limite à des fins de parc et ne peut être invoquée à d'autres fins.</p> <p>Système de coordonnées planes du Québec (SCQP), NAD83 (CGRS), (base 6, méridien central 61°W).</p> <p>Les données cartographiques montrées sur ce plan proviennent des fichiers numérotés de la base de données topographiques et administratives du Québec (BDTA) à l'échelle 1 : 250 000.</p>



**PARC NATIONAL ULITTANIUJALIK**  
**PLAN DE ZONAGE**

Québec, le 21 juillet 2015

Minis : 2

Signé numériquement par : *Jessica Laponde*  
 Jessica Laponde  
 Arpenteur-géomètre  
 matricule 2324

Dossier BAGQ : 530502

Original déposé au Greffe de l'arpenteur général du Québec.  
 1370<sup>e</sup> r. de la Grande-Rue, 21<sup>e</sup> étage  
 Québec, Québec (Québec) G1R 5K1  
 Téléphone : (514) 399-3111  
 Courriel : gregoire@arpenteur-geometre.gouv.qc.ca

Seul l'arpenteur général du Québec est autorisé à délivrer des copies conformes de ce document.  
 Copie conforme de l'original, le

Pour l'arpenteur général du Québec