

PROVINCE DE QUÉBEC
MINISTÈRE DU LOISIR, DE LA CHASSE ET DE LA PÊCHE
DIVISION D'ENREGISTREMENT DE SHAWINIGAN

DESCRIPTION TECHNIQUE

TERRES DOMANIALES DÉSIGNÉES À DES FINS DE DÉVELOPPEMENT DE
L'UTILISATION DES RESSOURCES FAUNIQUES

Minute 8624

Un territoire situé dans les municipalités régionales de comté du Haut-Saint-Maurice et de Mékinac, dans les cantons de: Bisailon, Picard et Geoffrion, ayant une superficie 106,8 km² et dont la ligne périmétrique se décrit comme suit:

Partant d'un point situé sur la ligne des hautes eaux ordinaires (L.H.E.O.) sur la rive gauche de la rivière Vermillon, point dont les coordonnées sont: 5 239 800 m N et 615 100 m E; de là, vers le sud-ouest, l'est, le nord puis le nord-est, une ligne brisée dont les coordonnées des sommets sont: 5 239 710 m N et 614 990 m E, 5 239 950 m N et 621 625 m E, 5 246 325 m N et 621 550 m E, 5 248 500 m N et 626 600 m E, ce point est situé sur la limite ouest de l'emprise d'un chemin forestier passant à l'est du lac Grosleau; de là, dans une direction générale nord, ladite limite d'emprise jusqu'au point dont les coordonnées sont: 5 251 300 m N et 626 900 m E; de là, vers le nord-ouest, une ligne brisée dont les coordonnées des sommets sont: 5 251 855 m N et 626 200 m E, 5 252 050 m N et 625 175 m E, ce point est situé à 60 m au nord-est de la L.H.E.O. sur la rive est du lac Chine; de là, dans une direction générale nord-ouest, une ligne parallèle et distante de 60 m de ladite L.H.E.O. et de la L.H.E.O. sur la rive droite du ruisseau Duchesne et à 60 m au nord-est de la L.H.E.O. sur la rive nord-est des lacs rencontrés, jusqu'à l'intersection avec la L.H.E.O. sur la rive droite de la rivière Vermillon; de là, dans une direction générale sud-ouest, ladite L.H.E.O. jusqu'au point

dont les coordonnées sont: 5 250 250 m N et 618 475 m E; de là, ouest, une droite jusqu'à un point situé sur la L.H.E.O. sur la rive gauche de la rivière Vermillon, point dont les coordonnées sont: 5 250 250 m N et 618 400 m E; de là, dans une direction générale sud-ouest, la L.H.E.O. sur la rive gauche de la rivière Vermillon jusqu'au point de départ.

Les coordonnées mentionnées ci-dessus sont exprimées en mètres et ont été relevées graphiquement à partir du quadrillage U.T.M. utilisé sur les cartes à l'échelle 1:50 000 publiées par le ministère de l'Énergie, des Mines et des Ressources du Canada.

Le tout tel que montré sur le plan ci-annexé et portant le numéro P-8624.

L'original de ce document est conservé au Service de la construction du ministère du Loisir, de la Chasse et de la Pêche.

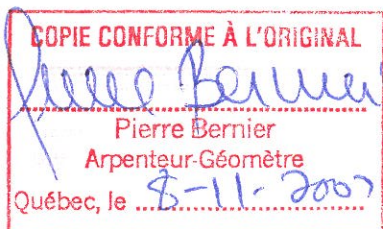
Carte: 1:50 000 31 P/6

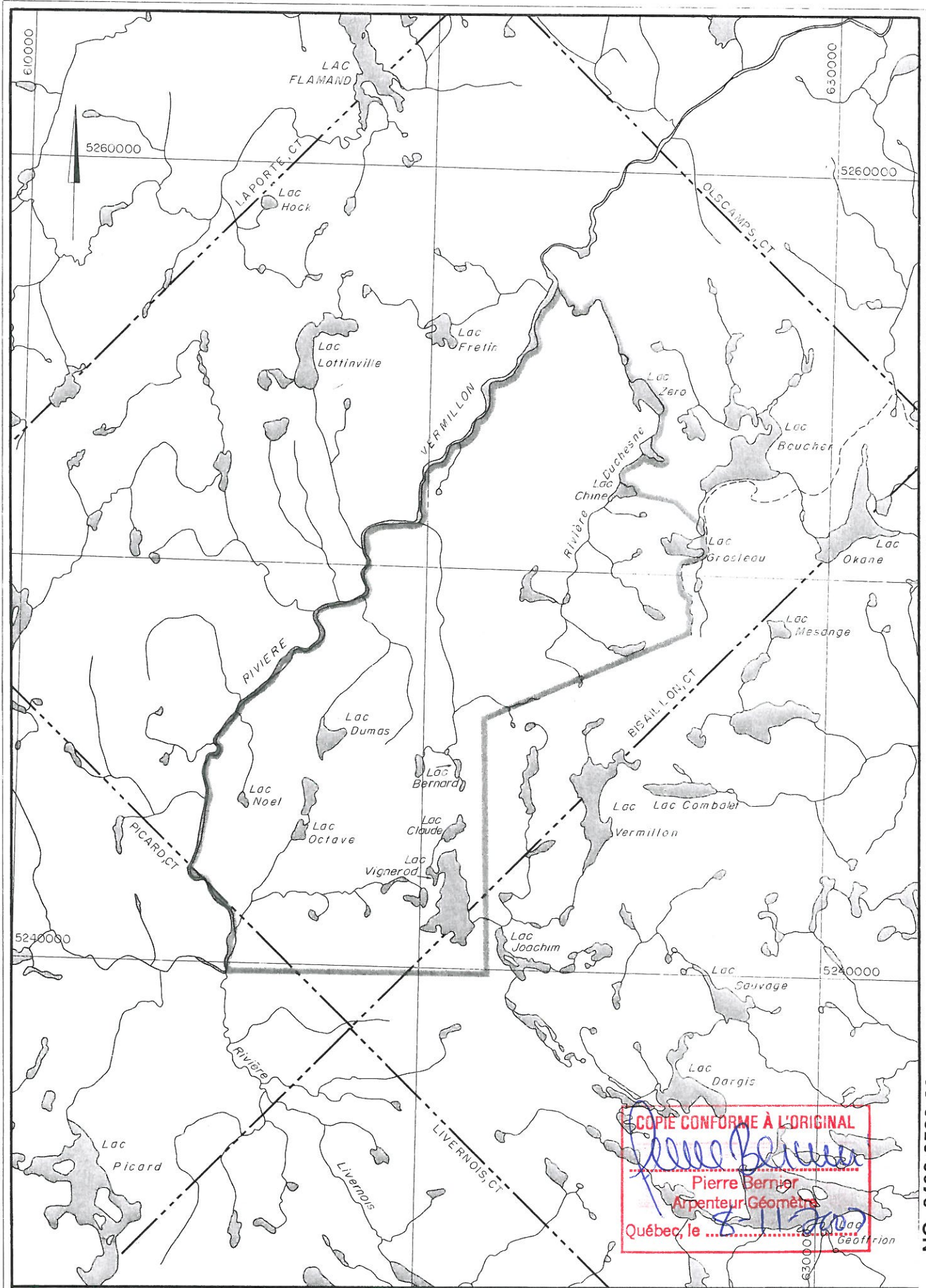
Préparée par:

Henri Morneau
HENRI MORNEAU, ARPENTEUR-GÉOMÈTRE

Québec, le 26 août 1987

Minute: 8624






COPIE CONFORME À L'ORIGINAL
Pierre Bernier
 Pierre Bernier
 Arpenteur Géomètre
 Québec, le ... 8/11/2007 ...
 Geoffrion



Gouvernement du Québec
 Ministère du Loisir
 de la Chasse et de la Pêche
 Direction des services techniques

Préparé par: Service de

TERRES DOMANIALES DÉSIGNÉES À DES
 FINS DE DÉVELOPPEMENT DE L'UTILISATION
 DES RESSOURCES FAUNIQUES



DATE : 1987 08 26

PLAN N°: P-8624

NO. 0400-0530-03