

PROVINCE DE QUÉBEC
SOCIÉTÉ DE LA FAUNE ET DES PARCS DU QUÉBEC
CIRCONSCRIPTION FONCIÈRE DE LA TUQUE

DESCRIPTION TECHNIQUE

**TERRES DU DOMAINE DE L'ÉTAT DÉSIGNÉES À DES FINS
DE DÉVELOPPEMENT DE L'UTILISATION DES RESSOURCES
FAUNIQUES**

AVANT-PROPOS

Dans la présente description technique, il est entendu que lorsque l'on suit un cours d'eau ou contourne un lac, on le fait toujours, à moins d'indication contraire, selon la limite externe de la rive, soit la ligne des hautes eaux naturelles.



Un territoire situé sur celui de la municipalité régionale de comté du Haut-Saint-Maurice, dans les cantons de Laure et de Trudel et dont le périmètre se décrit comme suit :

Partant d'un point situé à l'intersection de la ligne sud-est du canton de Laure et de la ligne nord-est du canton de Perrault.

De là, vers le sud-ouest, suivre la limite sud-est du canton de Laure jusqu'au point « A » situé à 60 mètres, vers le sud-ouest, de la rive gauche d'un tributaire sans nom de la rivière Batiscan, distance mesurée perpendiculairement à ladite rive, point dont les coordonnées approximatives sont :
5 270 472 m N. et 402 765 m E.;

De là, dans une direction générale nord-ouest, suivre une ligne parallèle et distante de 60 mètres, vers le sud-ouest, de la rive gauche d'un tributaire sans nom de la rivière Batiscan jusqu'au point « B » situé à 60 mètres de la rive gauche de la rivière Batiscan, distance mesurée perpendiculairement à ladite rive, point dont les coordonnées approximatives sont :

5 272 893 m N. et 400 710 m E.;

De là, vers l'ouest, suivre une ligne droite jusqu'au point « C » situé à l'intersection de la rive droite de la rivière Batiscan et d'une ligne parallèle et distante de 60 mètres, vers le sud-ouest, de la rive droite d'un tributaire sans nom de la rivière Batiscan, distance mesurée perpendiculairement à ladite rive, point dont les coordonnées approximatives sont :

5 272 913 m N. et 400 490 m E.;

De là, dans une direction générale ouest, suivre une ligne parallèle et distante de 60 mètres, vers le sud, de la rive droite d'un tributaire sans nom de la rivière Batiscan jusqu'au point « D » situé sur l'emprise est du chemin de fer (lot 18 du cadastre du canton de Trudel).

De là, dans une direction générale nord-ouest, suivre la ligne nord-est de l'emprise du chemin de fer (lot 18 du cadastre du canton de Trudel ainsi que le lot 16 du cadastre du canton de Laure) jusqu'au point « E » situé sur la ligne nord-ouest du lot 1-1 du cadastre du canton de Laure.

De là, vers le nord-est, suivre la limite nord-ouest du lot 1-1 du cadastre du canton de Laure jusqu'au point « F » situé sur l'emprise nord-est d'un chemin forestier d'une largeur de 20 mètres, point dont les coordonnées approximatives sont :

5 275 920 m N. et 399 397 m E.;

De là, dans une direction générale nord-ouest, suivre la limite nord-est du chemin forestier ci-dessus mentionné jusqu'au point « G » situé sur l'emprise sud-est d'un deuxième chemin forestier d'une largeur de 20 mètres, point dont les coordonnées approximatives sont :

5 276 249 m N. et 399 305 m E.;

De là, dans une direction générale nord, suivre la limite est d'un second chemin forestier jusqu'au point « H » situé sur une ligne parallèle et distante de 60 mètres, vers le sud-ouest, de la rive droite d'un tributaire du lac à la Croix, point dont les coordonnées approximatives sont :

5 277 079 m N. et 399 675 m E.;

De là, dans une direction générale nord-ouest, suivre une ligne parallèle et distante de 60 mètres, vers le sud-ouest, de la rive droite d'un tributaire du lac à la Croix ainsi que de la rive d'un lac sans nom jusqu'au point « I » dont les coordonnées approximatives sont :

5 277 534 m N. et 399 222 m E.;

De là, vers le nord-ouest, suivre une ligne droite jusqu'au point « J » situé à 60 mètres de l'extrémité nord-ouest d'un lac sans nom dont les coordonnées approximatives sont :

5 278 561 m N. et 398 935 m E.;

De là, vers le nord-est, suivre une ligne droite jusqu'au point « K » situé à 60 mètres de l'extrémité nord d'un lac sans nom dont les coordonnées approximatives sont :

5 279 126 m N. et 400 602 m E.;

De là, vers le sud-est, suivre une ligne droite jusqu'au point « L » situé à l'intersection de la rive gauche de la rivière Aberdeen et d'une ligne parallèle et distante de 60 mètres, vers le nord-est, de la rive du lac aux Biscuits, distance mesurée perpendiculairement à ladite rive, point dont les coordonnées approximatives sont :

5 278 534 m N. et 402 814 m E.;

De là, vers le sud-est, suivre une ligne droite jusqu'au point « M » situé à l'intersection du centre de l'émissaire du lac aux Loutres et d'une ligne parallèle et distante de 60 mètres, vers le nord, de la rive droite de la rivière reliant les lacs de Travers et aux Biscuits, distance mesurée perpendiculairement à ladite rive, point dont les coordonnées approximatives sont :

5 278 150 m N. et 403 350 m E.;

De là, dans des directions générales nord-est et sud-est, suivre une ligne parallèle et distante de 60 m de la rive droite de la rivière reliant les lacs de Travers et aux Biscuits jusqu'au point « N » situé sur la ligne centrale d'un tributaire sans nom de la dite rivière, point dont les coordonnées approximatives sont :
5 277 379 m N. et 407 124 m E.;

De là, vers le sud-ouest, suivre une ligne droite traversant perpendiculairement la rivière reliant les lacs de Travers et aux Biscuits jusqu'au point « O » situé à 60 mètres, vers le sud-ouest, de la rive gauche de la rivière reliant les lacs de Travers et aux Biscuits, point dont les coordonnées approximatives sont :
5 277 273 m N. et 407 080 m E.;

De là, dans des directions générales sud, ouest, nord-ouest, sud-est puis sud-ouest, suivre une ligne parallèle et distante de 60 mètres de la rive gauche de la rivière reliant les lacs de Travers et aux Biscuits, de la rive ouest et nord du lac de Travers et des rives nord-est, sud-ouest et nord-ouest du lac des Trois Caribous jusqu'au point « P » situé sur la limite sud-est du canton de Laure.

De là, vers le sud-ouest, suivre la limite sud-est du canton de Laure jusqu'au point de départ.

À distraire de ce territoire, les lots, blocs et parties de lots suivants :

- Une partie du lot 1-1 du cadastre du canton de Laure bornée au nord-est par le prolongement vers le nord-ouest de la limite nord-est du bloc A du canton de Laure.
- Le bloc A du canton de Laure.
- Les lots Pb, Qb, Rb, et Sb du rang du Chemin de Fer, du cadastre du canton de Trudel.


Le territoire décrit ci-dessus contient 42,5 kilomètres carrés en superficie et il est montré sur le plan à l'échelle de 1 :50 000 ci-annexé.

Il est à noter que le plan accompagnant la présente description en fait partie intégrante. Cette description ne peut servir à d'autres fins auxquelles elle est destinée sans mon autorisation.

Les coordonnées mentionnées dans ce document sont exprimées en mètres et ont été relevées graphiquement dans les fichiers numériques de la base de données topographiques du Québec (BDTQ) produits par le ministère des Ressources naturelles du Québec. Elles sont en référence au système de coordonnées planes du Québec (SCOPQ), projection Mercator transverse modifiée, fuseau 8, NAD 83.

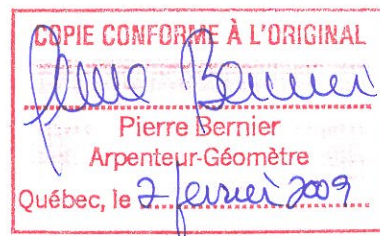
L'original de ces documents est conservé à la Direction de l'expertise professionnelle et technique de la Société de la faune et des parcs du Québec.

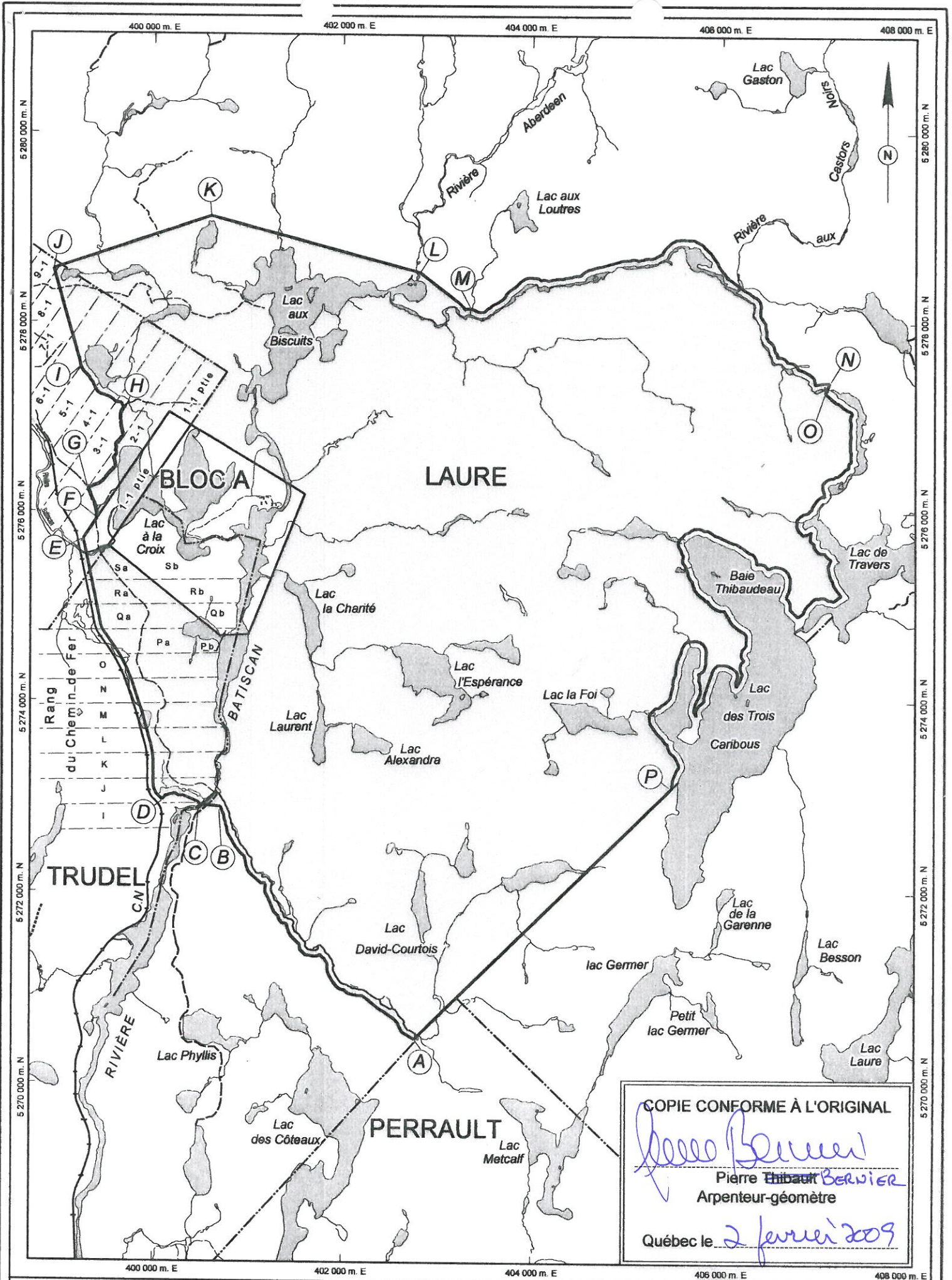
Préparée à Québec, le 6 décembre 2000 sous le numéro 3131 de mes minutes.

Par : 
Pierre Thibault
Arpenteur-géomètre

H.L.

Feuillets cartographiques : 31P09-200-102
31P09-200-202





Québec

Société de la faune
et des parcs du Québec

TERRES DU DOMAINE DE L'ÉTAT
DÉSIGNÉES À DES FINS DE DÉVELOPPEMENT
DE L'UTILISATION DES RESSOURCES FAUNIQUES

Cantons : Laure et Trudel

Minute : 3131

Circonscription foncière : La Tuque

Québec, le 6 décembre 2000

Région administrative : Mauricie

Par :

Municipalité régionale de comté : Le Haut-Saint-Maurice

Pierre Thibault
Pierre Thibault
Arpenteur-géomètre

Dossier FAPAQ : 04-790

Échelle 1 : 50 000

mètres 500 0 500 1000 1500 2000 mètres

L'original de ce document est conservé aux archives de la
Direction de l'expertise professionnelle et technique.

NO. 0400-0790-03