
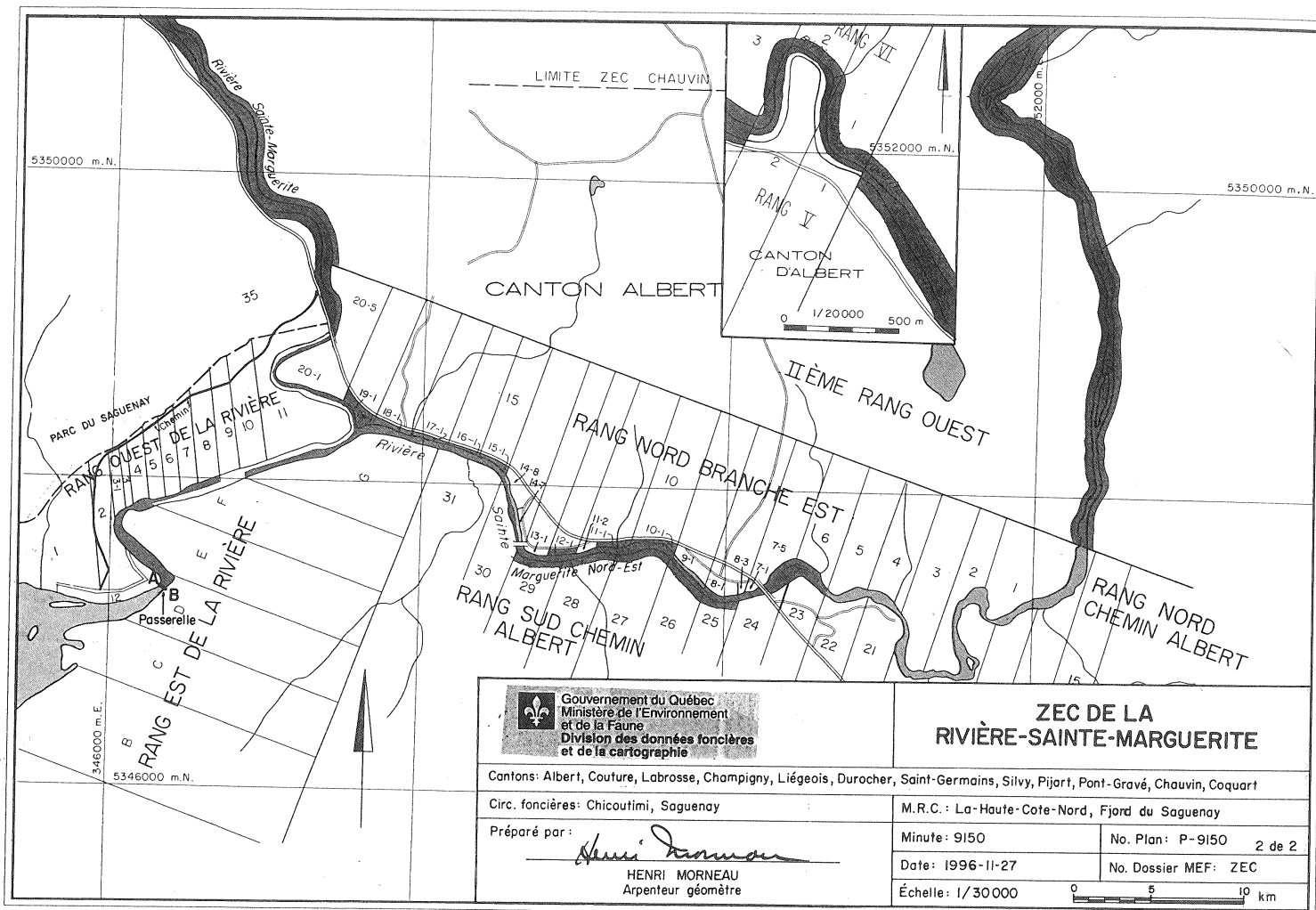

 <p>Gouvernement du Québec Ministère de l'Environnement et de la Faune Division des données foncières et de la cartographie</p>	<p><b>ZEC DE LA RIVIÈRE-SAINTE-MARGUERITE</b></p>	
<p>Cantons : Albert, Couture, Labrosse, Champigny, Liégeois, Durocher, Saint-Germain, Silvy, Pijart, Pont-Gravé, Chauvin, Coquart</p>	<p>M.R.C. : La Haute-Côte-Nord, Fjord-du-Saguenay</p>	
<p>Circ. foncières : Chicoutimi, Saguenay</p>	<p>Minute : 9150</p>	<p>No. Plan. : P-9150 1 de 2</p>
<p>Préparé par :</p>	<p>Date : 1996-11-27</p>	<p>No. Dossier MEF : ZEC</p>
<p>HENRI MORNEAU Arpenteur géomètre</p>	<p>Échelle : 1/300 000  km</p>	




 Gouvernement du Québec  
 Ministère de l'Environnement  
 et de la Faune  
 Division des données foncières  
 et de la cartographie

**ZEC DE LA  
RIVIÈRE-SAINTE-MARGUERITE**

Cantons: Albert, Couture, Labrosse, Champigny, Liégeois, Durocher, Saint-Germains, Silvy, Pijart, Pont-Gravé, Chauvin, Coquart

Circ. foncières: Chicoutimi, Saguenay

M.R.C.: La-Haute-Cote-Nord, Fjord du Saguenay

Préparé par:

*Henri Morneau*

HENRI MORNEAU  
Arpenteur géomètre

Minute: 9150

No. Plan: P-9150 2 de 2

Date: 1996-11-27

No. Dossier MEF: ZEC

Échelle: 1/30000

