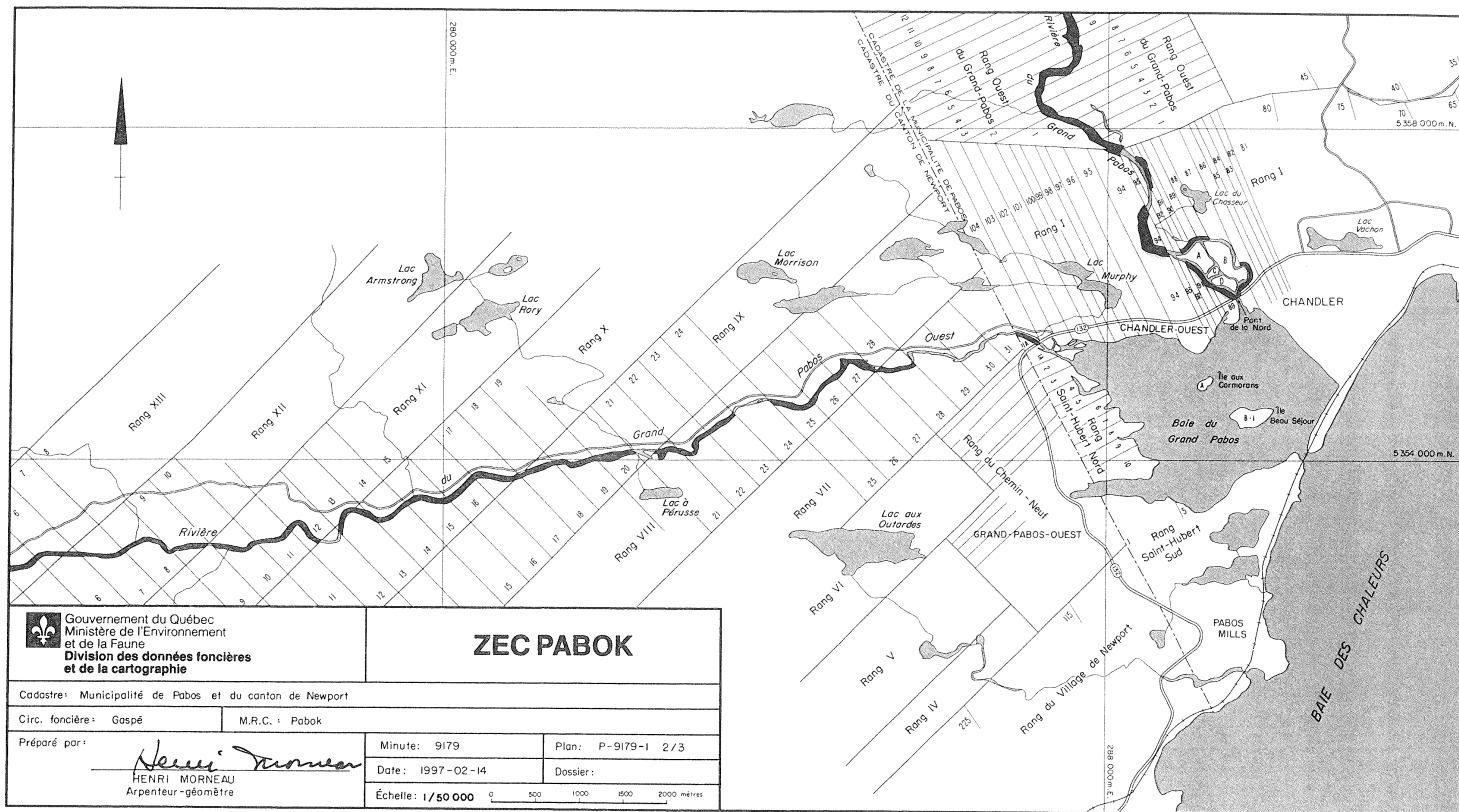



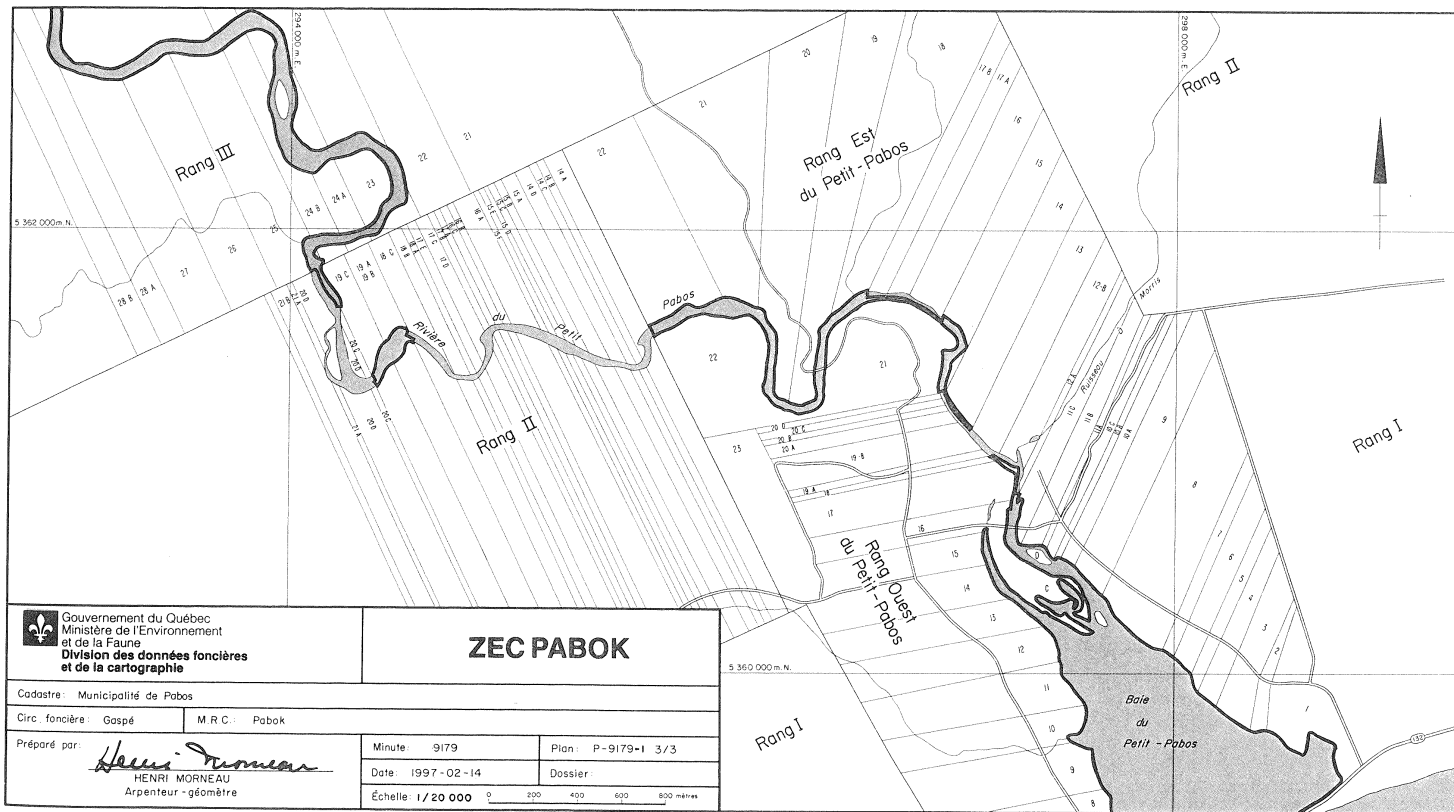
Gouvernement du Québec
Ministère de l'Environnement
et de la Faune
Division des données foncières
et de la cartographie

ZEC PABOK

Cadastre: Municipalité de Pabok, des cantons de Raudin, Newport, Pellegriin, Power, Weir			
Circ. foncière: Gaspé		M.R.C.: Pabok	
Préparé par: <i>Henri Morneau</i>		Minute: 9179	Plan: P-9179-1 1/3
		Date: 1997-02-14	Dossier:
		Échelle 1/200 000 0 2 4 6 8 km	



 Gouvernement du Québec Ministère de l'Environnement et de la Faune Division des données foncières et de la cartographie		<h2>ZEC PABOK</h2>	
Cadastré: Municipalité de Pabok et du canton de Newport			
Circ. foncière: Gaspé		M.R.C.: Pabok	
Préparé par: <i>Henri Morneau</i>			
HENRI MORNEAU Arpenteur-géomètre		Minute: 9179	Plan: P-9179-1 2/3
		Date: 1997-02-14	Dossier:
		Échelle: 1/50 000	
		0 500 1000 1500 2000 mètres	



Gouvernement du Québec
Ministère de l'Environnement
et de la Faune
Division des données foncières
et de la cartographie

ZEC PABOK

Cadastré: Municipalité de Pabos

Circ. foncière: Gaspé M.R.C.: Pabok

Préparé par:

Henri Morneau

HENRI MORNEAU
Arpenteur - géomètre

Minute: 9179

Plan: P-9179-1 3/3

Date: 1997-02-14

Dossier:

Échelle: 1/20 000 0 200 400 600 800 mètres