


VERS SCOTSDOWN



VERS MILLIN

Val-Racine

Réserve écologique  
Samuel-Brissson

Le Patrie

Notre-Dame-  
des-Bois





231

212



Gouvernement du Québec  
Ministère de l'Environnement  
et de la Faune  
Division des données foncières  
et de la cartographie

### LE ZONAGE

-  ZONE D'AMBIANCE
-  ZONE DE SERVICES
-  ZONE DE PRÉSERVATION
-  LIMITE DU PARC

0 1 2 3 km

Préparé par

Jacques Pelchat  
Arpenteur-géomètre

MINUTE : 981

DATE: 1994-04-21

SUPERFICIE: 54,9 km<sup>2</sup>

PARC DE CONSERVATION  
DU MONT-MÉGANTIC