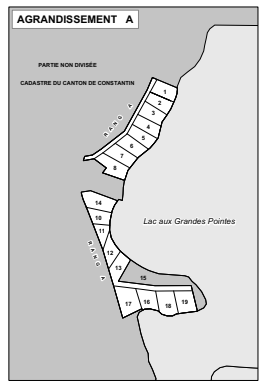

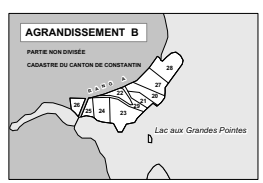

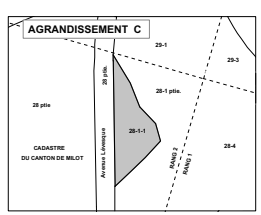

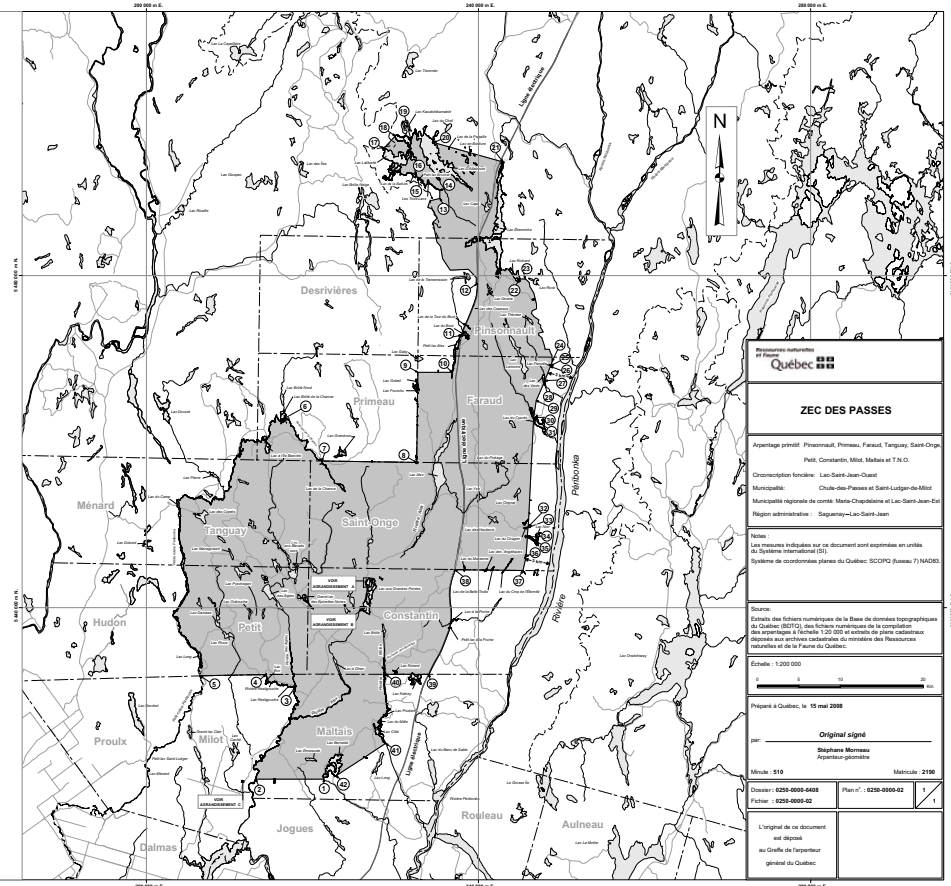

Ressources naturelles et Faune
Québec

ZEC DES PASSES

Arpentage primitif : Pinsonnault, Primeau, Faraud, Tanguay, Saint-Onge, Petit, Constantin, Milot, Maltais et T.N.O.

Circonscription foncière : Lac-Saint-Jean-Ouest

Municipalité : Chute-des-Passes et Saint-Ludger-de-Milot

Municipalité régionale de comté: Marie-Chapdelaine et Lac-Saint-Jean-Est

Région administrative : Saguenay—Lac-Saint-Jean

Notes :

Les mesures indiquées sur ce document sont exprimées en unités du Système international (SI).

Système de coordonnées planes du Québec: SCOPQ (fuseau 7) NAD83.

Source:

Extraits des fichiers numériques de la Base de données topographiques du Québec (BDTQ), des fichiers numériques de la compilation des arpentages à l'échelle 1:20 000 et extraits de plans cadastraux déposés aux archives cadastrales du ministère des Ressources naturelles et de la Faune du Québec.

Échelle : 1:200 000

0 5 10 20 Km

Préparé à Québec, le **15 mai 2008**

par : *Original signé*

Stéphane Morneau
Arpenteur-géomètre

Minute : **510** Matricule : **2190**

Dossier : **0250-0000-5408**
Fichier : **0250-0000-02**

Plan n° : **0250-0000-02**

1 / 1

L'original de ce document est déposé au Greffe de l'arpenteur général du Québec