

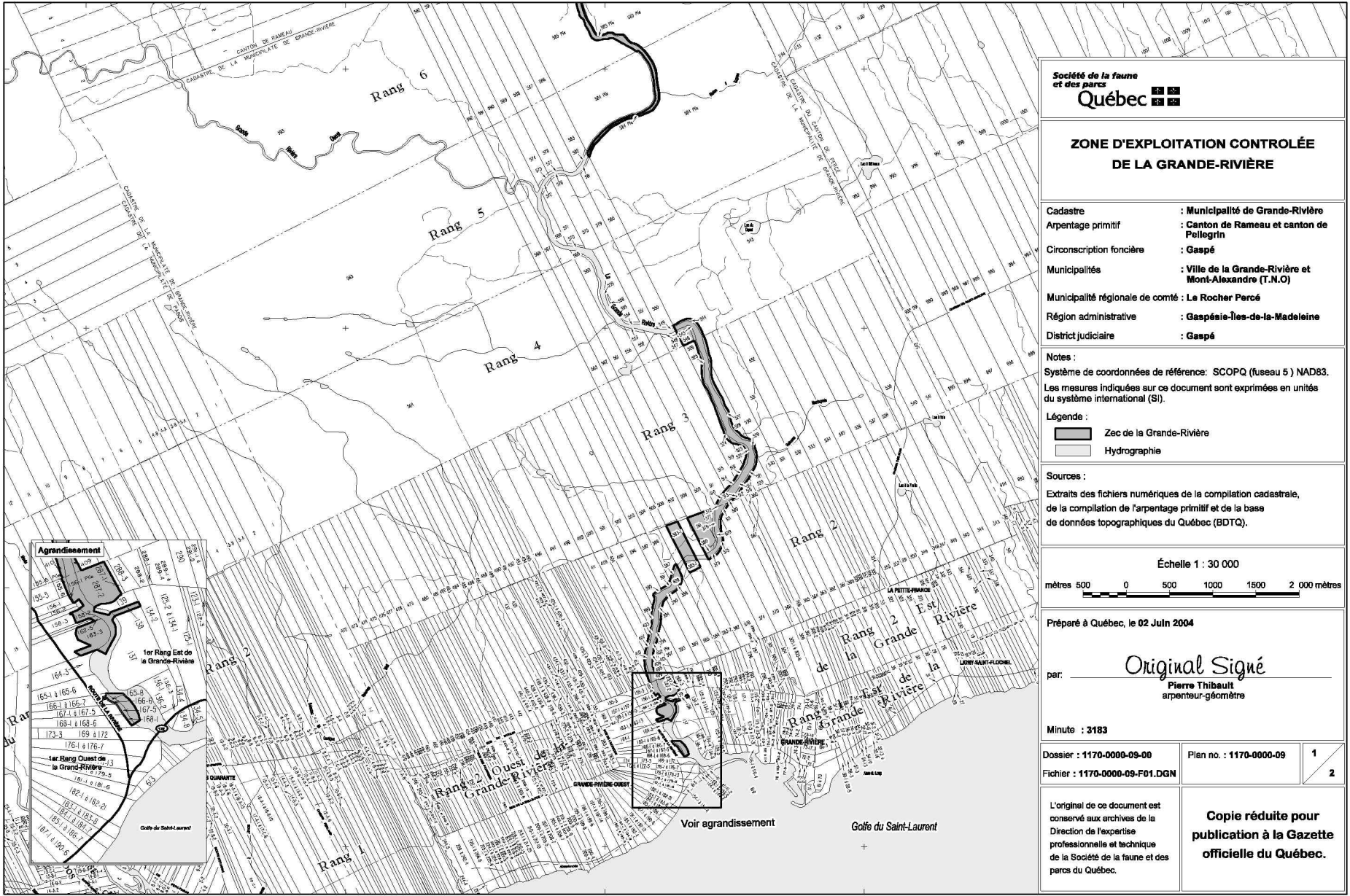
297 000 m E. 300 000 m E. 303 000 m E. 306 000 m E. 309 000 m E.

5 370 000 m N.

5 367 000 m N.

5 364 000 m N.

5 361 000 m N.



5 370 000 m N.

5 367 000 m N.

5 364 000 m N.

5 361 000 m N.

Société de la faune
et des parcs
Québec

**ZONE D'EXPLOITATION CONTRÔLÉE
DE LA GRANDE-RIVIÈRE**

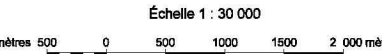
Cadastre	: Municipalité de Grande-Rivière
Arpentage primitif	: Canton de Rameau et canton de Pelégrin
Circonscription foncière	: Gaspé
Municipalités	: Ville de la Grande-Rivière et Mont-Alexandre (T.N.O)
Municipalité régionale de comté	: Le Rocher Percé
Région administrative	: Gaspésie-Îles-de-la-Madeleine
District judiciaire	: Gaspé

Notes :
Système de coordonnées de référence: SCOPQ (fuseau 5) NAD83.
Les mesures indiquées sur ce document sont exprimées en unités du système international (SI).

Légende :

	ZeC de la Grande-Rivière
	Hydrographie

Sources :
Extraits des fichiers numériques de la compilation cadastrale, de la compilation de l'arpentage primitif et de la base de données topographiques du Québec (BDTQ).



Préparé à Québec, le 02 Juin 2004

Original Signé
per: Pierre Thibault arpenteur-géomètre

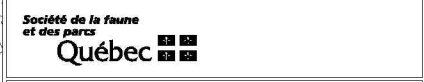
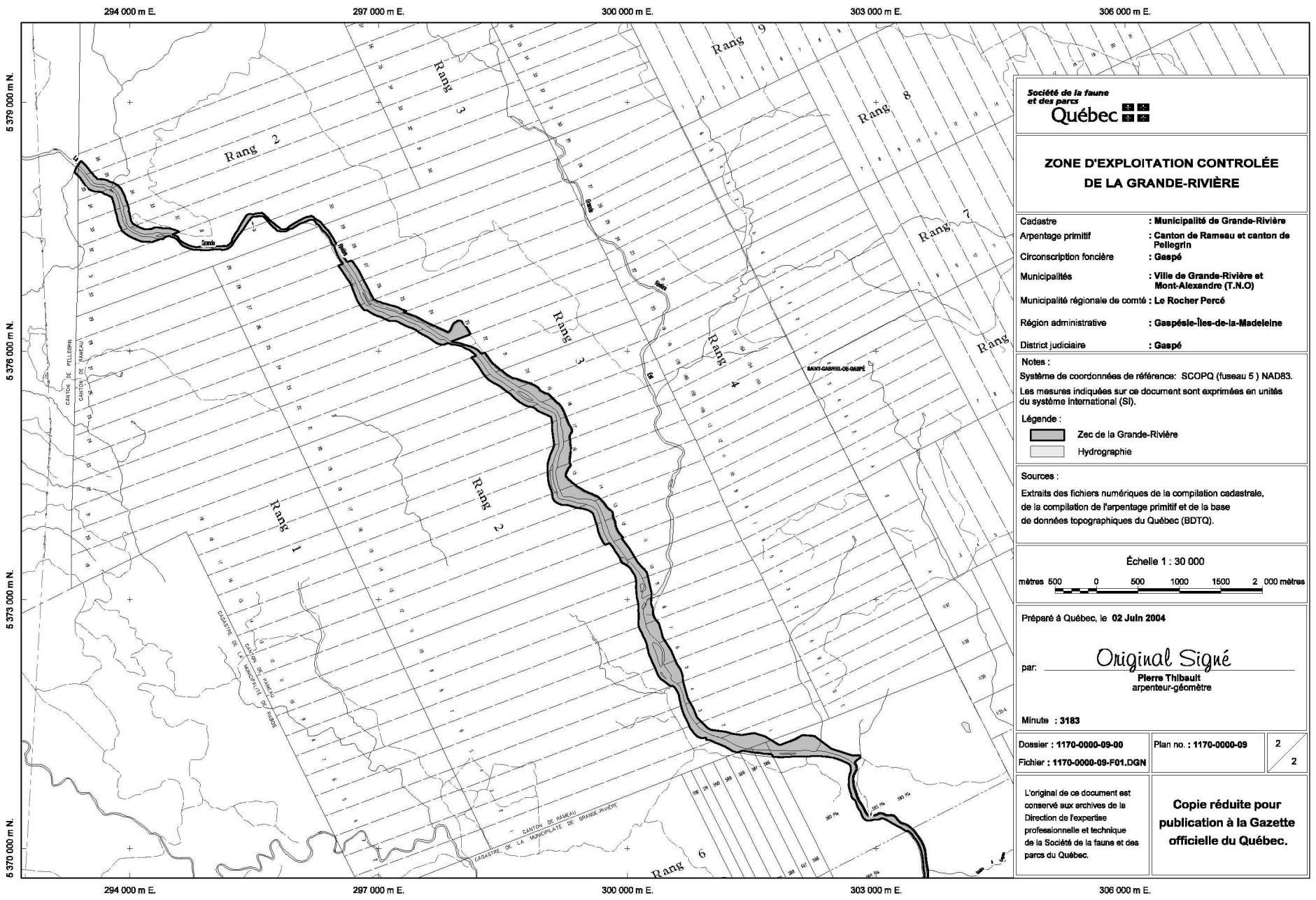
Minute : 3183

Dossier : 1170-0000-09-00	Plan no. : 1170-0000-09	1
Fichier : 1170-0000-09-F01.DGN		2

L'original de ce document est conservé aux archives de la Direction de l'expertise professionnelle et technique de la Société de la faune et des parcs du Québec.

**Copie réduite pour
publication à la Gazette
officielle du Québec.**

297 000 m E. 300 000 m E. 303 000 m E. 306 000 m E. 309 000 m E.




**ZONE D'EXPLOITATION CONTROLÉE
DE LA GRANDE-RIVIÈRE**

Cadastre : Municipalité de Grande-Rivière
Arpentage primitif : Canton de Rameau et canton de Pelégrin
Circonscription foncière : Gaspé
Municipalités : Ville de Grande-Rivière et Mont-Alexandre (T.N.O)
Municipalité régionale de comté : Le Rocher Percé
Région administrative : Gaspé-les-de-la-Madeleine
District judiciaire : Gaspé

Notes :
 Système de coordonnées de référence: SCOPQ (fuseau 5) NAD83.
 Les mesures indiquées sur ce document sont exprimées en unités du système international (SI).

Légende :

Sources :
 Extraits des fichiers numériques de la compilation cadastrale, de la compilation de l'arpentage primitif et de la base de données topographiques du Québec (BDTQ).



Préparé à Québec, le 02 Juin 2004

par: *Original Signé*
 Pierre Thibault
 arpenteur-géomètre

Minute : 3183

Dossier : 1170-0000-09-00	Plan no. : 1170-0000-09	2
Fichier : 1170-0000-09-F01.DGN		2

L'original de ce document est conservé aux archives de la Direction de l'expertise professionnelle et technique de la Société de la faune et des parcs du Québec.

**Copie réduite pour
publication à la Gazette
officielle du Québec.**

5 379 000 m N.
5 376 000 m N.
5 373 000 m N.
5 370 000 m N.