

297 000 m E.

300 000 m E.

303 000 m E.

306 000 m E.

309 000 m E.

5 370 000 m N.

5 367 000 m N.

5 364 000 m N.

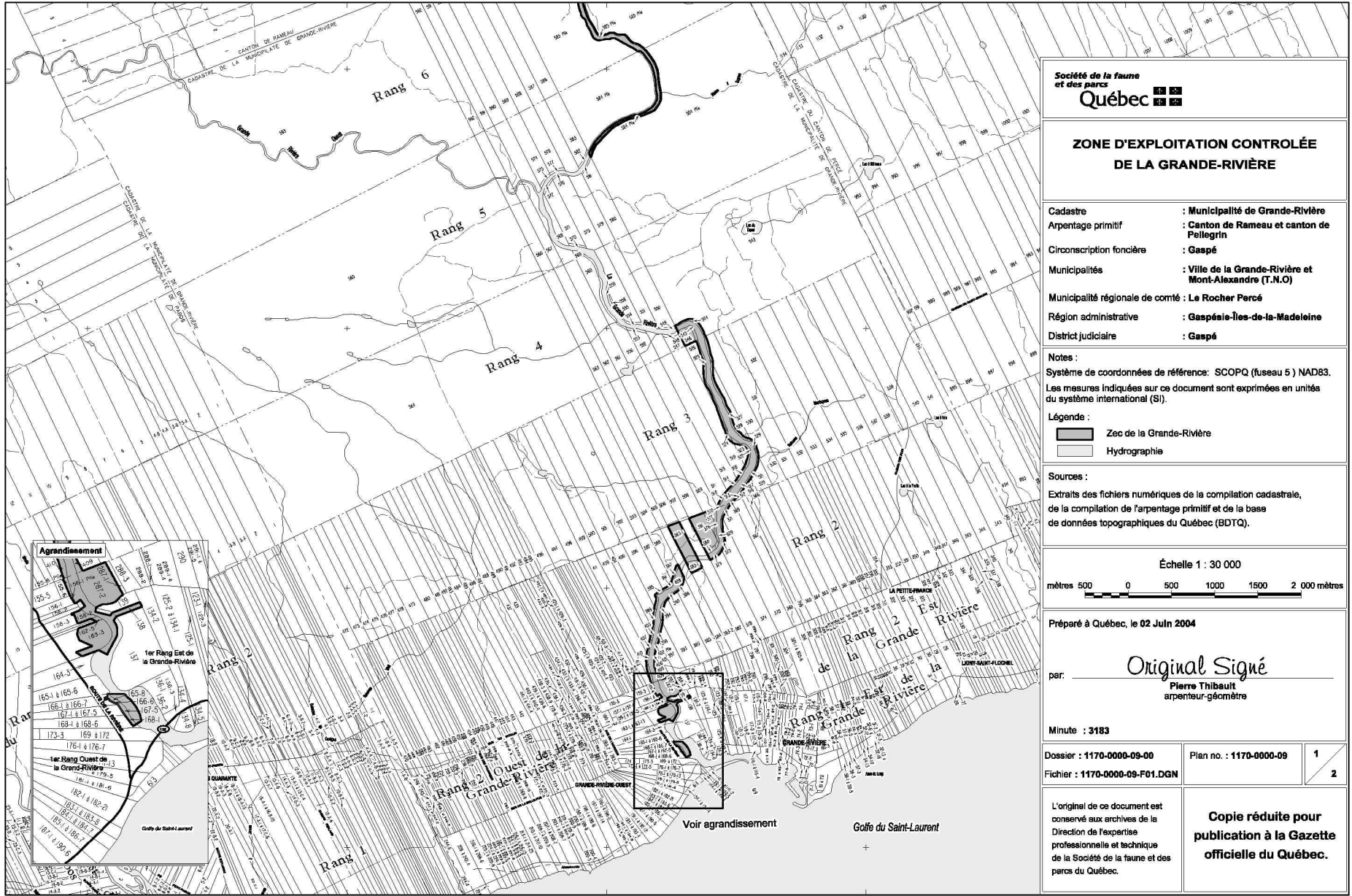
5 361 000 m N.

5 370 000 m N.

5 367 000 m N.

5 364 000 m N.

5 361 000 m N.



Société de la faune et des parcs Québec


ZONE D'EXPLOITATION CONTRÔLÉE DE LA GRANDE-RIVIÈRE

Cadastre : Municipalité de Grande-Rivière
Arpentage primitif : Canton de Rameau et canton de Pelletier
Circonscription foncière : Gaspé
Municipalités : Ville de la Grande-Rivière et Mont-Alexandre (T.N.O)
Municipalité régionale de comté : Le Rocher Percé
Région administrative : Gaspésie-Îles-de-la-Madeleine
District judiciaire : Gaspé

Notes :
 Système de coordonnées de référence: SCOPQ (fuseau 5) NAD83.
 Les mesures indiquées sur ce document sont exprimées en unités du système international (SI).

Légende :
 [Grey box] Zec de la Grande-Rivière
 [Blue line] Hydrographie

Sources :
 Extraits des fichiers numériques de la compilation cadastrale, de la compilation de l'arpentage primitif et de la base de données topographiques du Québec (BDTQ).



Préparé à Québec, le 02 Juin 2004

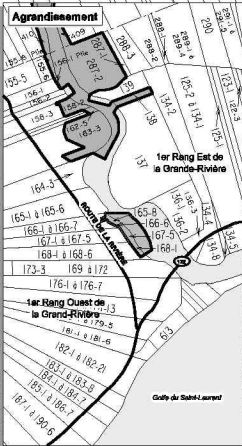
Original Signé
 par: Pierre Thibault arpenteur-géomètre

Minute : 3183

Dossier : 1170-0000-09-00	Plan no. : 1170-0000-09	1
Fichier : 1170-0000-09-F01.DGN		2

L'original de ce document est conservé aux archives de la Direction de l'expertise professionnelle et technique de la Société de la faune et des parcs du Québec.

Copie réduite pour publication à la Gazette officielle du Québec.



Voir agrandissement

Golfe de Saint-Laurent

297 000 m E.

300 000 m E.

303 000 m E.

306 000 m E.

309 000 m E.

