




<p><b>Québec</b> </p> <p>Société de la faune et des parcs du Québec</p>	<p>TERRES DU DOMAINE DE L'ÉTAT DÉSIGNÉES À DES FINS DE DÉVELOPPEMENT DE L'UTILISATION DES RESSOURCES FAUNIQUES</p>
<p>Arpentage primitif : Partie non divisée de l'arpentage primitif et partie non divisée du canton de Lefebvre</p>	<p>Dossier : 002-507-6407 Québec, le 17 juillet 2001</p>
<p>Municipalité régionale de comté : Le Fjord-du-Saguenay</p>	<p>Par :  Suzanne Cloutier Arpenteur-géomètre</p>
<p>Circonscription foncière : Chicoutimi</p>	
<p>Région administrative : Saguenay - Lac-Saint-Jean</p>	<p>Minute : 85 L'original de ce document est conservé aux archives de la Direction de l'expertise professionnelle et technique.</p>
<p>Échelle : Échelle 1 : 100 000 </p>	